















-  Información turística
-  Monumento
-  Museo
-  Arte prehistórico
-  Reserva natural
-  Área recreativa
-  Vista Panorámica
-  Monumento natural

**MAPA CON RECORRIDO AÉREO DE
RUTAS DE SENDERISMO EN:**
www.llanes.es
(DISFRUTA)



-  Capital del municipio
-  Picos y cota de altitud
-  Autopista
-  Carretera red nacional
-  Carretera red regional
-  Carretera red comarcal
-  Carretera red local
-  Otras carreteras
-  Ferrocarril
-  Límite de provincia
-  Límite de municipio
-  Puerto de montaña
-  Nº de orden de carretera
-  Ríos
- Faro
- Puerto deportivo
- Campo de Golf municipal
- Bufones
- Camino de Santiago
- Senda Verde

Oficina de Turismo: C/ Marqués de Canillejas nº 1
(antigua Lonja del Pescado)
33500, Llanes, Asturias. Tfno. 985 40 01 64.
turismo@ayuntamientodellanes.com
www.llanes.es
www.llanesdecine.com

llanesturismo. Síguenos en:     

